Magistrát města Ostravy
odbor dopravy

smoves9afe68f5

Vaše značka:
Ze dne: 09.07.2026
Č. j.: SMO/606660/26/OD/Bal
Sp. zn.: S-SMO/467566/26/OD/6

– dle rozdělovníku –

Vyřizuje: Ing. Libor Baláš
Telefon: 599 442 317
E-mail: libor.balas@ostrava.cz
Datum: 7.9.2026

VEŘEJNÁ VYHLÁŠKA

Stanovení dopravního značení (trvalého) č.11830/26/Šenov

Opatření obecné povahy

Magistrát města Ostravy, odbor dopravy podle § 124 odst. 6 zákona č. 361/2000 Sb. o provozu na pozemních komunikacích, ve znění pozdějších předpisů (dále jen „dopravní zákon“), věcně příslušný a podle § 1 zákona č. 314/2002 Sb., o stanovení obcí s pověřeným obecním úřadem a ustanovení § 12 vyhlášky č. 346/2020 Sb., o stanovení správních obvodů obcí s rozšířenou působností, území obvodů hlavního města Prahy a příslušnosti některých obcí do jiného okresu, místně příslušný úřad obce s rozšířenou působností **stanoví** pro silnice II. a III. třídy a pro místní komunikace I. až IV. třídy ve svém správním obvodu ve smyslu § 77, dopravního zákona, místní úpravu silničního provozu dle situací umístění dopravního značení na silnicích a místních komunikacích v městě Šenov v rámci akce

„Úprava ul. Volenská, Šenov + Obnova místní komunikace ul. Škrbeňská“.

Podmínky stanovení:

1. Stanovení bude provedeno podle v příloze doložené situace umístění dopravního značení, odsouhlasené Policií ČR MŘ DI Ostrava pod č.j. KRPT- 40927-2/ČJ-2024-070706 ze dne 4. 3. 2024 a č.j. KRPT- 231092-2/ČJ-2024-070706 ze dne 4. 10. 2024.
2. Před realizací dopravního značení budou ověřeny trasy podzemních vedení tak, aby nedošlo k dotčení vedení. Rovněž je třeba respektovat práva vlastníků objektů a nemovitostí na silničním pozemku i mimo něj.
3. Dopravní značení a zařízení užité podle tohoto stanovení musí splňovat ustanovení § 62 odst. 6 dopravního zákona a vyhlášky č. 294/2015 Sb. provádějící dopravní zákon, musí být v souladu se zásadami pro jeho provádění a umísťování dle TP 65, musí být v reflexní úpravě podle ČSN EN 12899-1 a ČSN EN 1436 a lze použít výhradně dopravní značky a zařízení schválené na pozemních komunikacích Ministerstvem dopravy ČR.
4. Termín realizace: do 60 dnů od nabytí účinnosti stanovení.
5. Realizaci trvalé úpravy provozu podle schválené projektové dokumentace zajistí společnost ZLINMARK DZ s.r.o., Luleč 311, 683 03 Luleč, IČ: 04262701. Za správnost provedení odpovídá Jaroslav Martynek, tel.: 723 113 820.

Poučení:

Toto stanovení dopravního značení nenahrazuje povolení silničního správního orgánu k užívání komunikace jiným než obvyklým způsobem podle § 25 silničního zákona anebo k uzávěře podle § 24 téhož zákona. Pokud výsledkem řízení ve věci uvedených povolení je odlišná organizace dopravy, než odpovídá tomuto stanovení, jiná omezení silničního provozu a podobně, musí zodpovědná osoba zajistit změnu stanovení, kterým se značení pro danou akci stanoví, jinak je toto stanovení neplatné a oprávnění z něj vyplývající zanikají. Totéž platí, jestliže úřad (vlastník) příslušný pro navazující pozemní komunikace stanoví přechodnou úpravu v rozporu s tímto stanovením. Toto stanovení dále neřeší úpravy vozovek, problematiku kapacit křižovatek apod., což mohou být faktory jinak ovlivňující zvolenou organizaci dopravy, u které je stanovené dopravním značení jen jednou z podmínek zajištění silničního provozu. Rovněž přiměřenost rozsahu a charakteru akce vůči stanovenému dopravnímu značení garantuje žadatel. Odbor dopravy Magistrátu města Ostravy si vyhrazuje právo stanovení změnit, doplnit anebo zrušit, bude-li to vyžadovat veřejný zájem.

Odůvodnění:

Na základě návrhu společnosti ZLINMARK DZ s.r.o., Haraštova 401/18, 620 00 Brno, IČO 042 62 701, podaného v zastoupení zhotovitele stavby EUROVIA CZ a.s., U Michelského lesa 1581/2, 140 00 Praha, IČO 452 74 924, posoudil Magistrát města Ostravy, odbor dopravy, potřebu stanovení místní úpravy provozu na silnici III/4701 ul. Václavovická a na místních komunikacích ul. Volenská a ul. Škrbeňská na území města Šenov.
Navržená místní úprava provozu souvisí s realizací stavební akce „Úprava ul. Volenská, Šenov + Obnova místní komunikace ul. Škrbeňská“, v jejímž rámci dochází k rekonstrukci dotčených komunikací a úpravě jejich stavebního uspořádání. Z uvedeného důvodu bylo nezbytné nově upravit organizaci provozu prostřednictvím odpovídajícího dopravního značení tak, aby odpovídala výslednému stavu komunikací po dokončení stavebních prací.
Návrh zahrnuje úpravu dopravního značení na silnici III/4701 ul. Václavovická, kde bude umístěno dopravní značení IP6 a vodorovné dopravní značení V7a, dále na místní komunikaci ul. Volenská, kde jsou navrženy mimo jiné dopravní značky C9a, C9b, IP6 a IP7 a související vodorovné dopravní značení, a na místní komunikaci ul. Škrbeňská, kde je navrženo dopravní značení A12a, B20a a B26 včetně souvisejícího vodorovného dopravního značení a vodicích linií pro osoby se zrakovým postižením.
Správní orgán posoudil navržené dopravní řešení z hlediska bezpečnosti a plynulosti provozu na pozemních komunikacích a dospěl k závěru, že navržená úprava vytváří jednoznačné dopravní vztahy v dotčeném území, respektuje stavební uspořádání komunikací a přispívá ke zvýšení bezpečnosti všech účastníků silničního provozu, zejména chodců a cyklistů. Současně umožňuje účelné využití dopravního prostoru, odpovídá charakteru a dopravnímu významu jednotlivých komunikací a přispívá ke zklidnění automobilové dopravy v dotčené lokalitě.
Návrh místní úpravy provozu byl projednán s Policií České republiky, Městským ředitelstvím Ostrava, Dopravním inspektorátem, která s navrženým řešením vyslovila souhlas pod č. j. KRPT-40927-2/ČJ-2024-070706 ze dne 4. 3. 2024 a č. j. KRPT-231092-2/ČJ-2024-070706 ze dne 4. 10. 2024. Se stanovením místní úpravy provozu současně vyslovila souhlas Správa silnic Moravskoslezského kraje, příspěvková organizace, jako správce silnice III/4701, a město Šenov jako vlastník dotčených místních komunikací.
Magistrát města Ostravy, odbor dopravy, po posouzení všech podkladů dospěl k závěru, že navržená místní úprava provozu je v souladu s veřejným zájmem na zajištění bezpečnosti a plynulosti provozu na pozemních komunikacích, odpovídá místním podmínkám a představuje přiměřené řešení dopravních poměrů v dotčené lokalitě. Z těchto důvodů správní orgán návrh shledal důvodným.

Rozhodnutí o námitkách:

Ve stanovené lhůtě neuplatnil podle ustanovení § 172 odst. správního řádu u správního orgánu písemné námitky žádný z vlastníků nemovitostí, jejichž práva, povinnosti nebo zájmy související s výkonem vlastnického práva mohou být opatřením obecné povahy přímo dotčeny.

Poučení o odvolání:

Proti rozhodnutí o námitkách se nelze odvolat ani podat rozklad (§ 172 odst. 5 správního řádu). Proti opatření obecné povahy nelze podat opravný prostředek (§ 173 odst. 2 správního řádu). Opatření obecné povahy nabývá účinnosti patnáctým dnem po dni vyvěšení veřejné vyhlášky.

Ing. Břetislav Glumbík
vedoucí odboru dopravy

-elektronicky podepsáno-

Přílohy: - situační výkresy úpravy dopravního značení dle podmínky č.1

Úřad města Šenov a Středisko informačních služeb Magistrátu města Ostravy žádáme, aby tuto veřejnou vyhlášku vystavily na dobu 15 dnů na svých úředních deskách.

Rozdělovník:
1. ZLINMARK DZ s.r.o., IČO: 04262701, DS: 77n6yj5, Haraštova 401/18, 620 00 Brno – Tuřany
2. Město Šenov, Radniční náměstí 300, 739 34 Šenov
3. Policie ČR MŘ DI Ostrava, Výstavní 55, 703 49 Ostrava
4. Správa silnic Moravskoslezského kraje, středisko Ostrava, U Studia 2654/33, 700 30 Ostrava – Zábřeh
5. MMO, odbor vnitřních věcí, odd. SIS – zde

Prokešovo nám. 8, 729 30 Ostrava
www.ostrava.cz
posta@ostrava.cz
IČ 00845451 **DIČ** CZ00845451
Číslo účtu 27-1649297309/0800
ID DS 5zubv7w

OBECNÁ MAPA

Číslo výkresu C2 a D01-07

Číslo výkresu C4

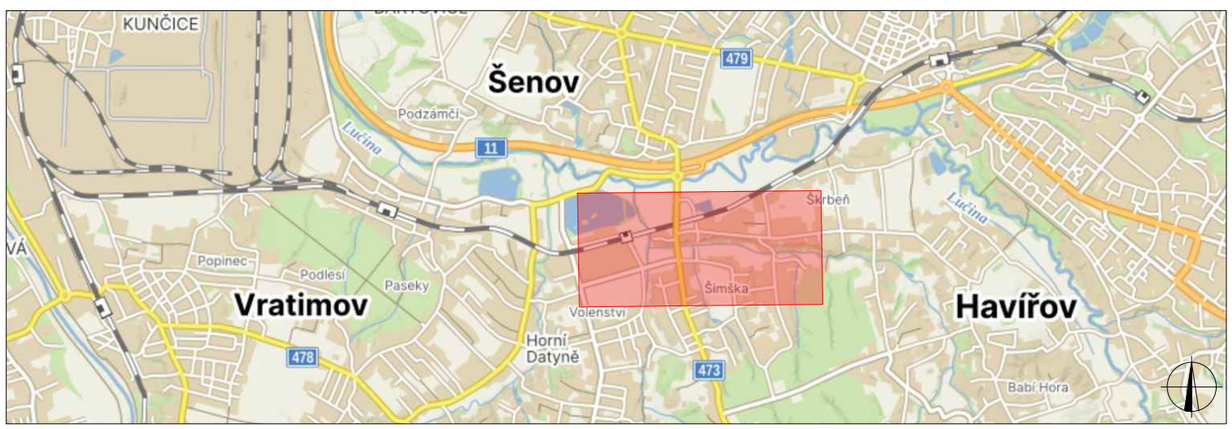

Použité dopravní značení bude v základní velikosti a v reflexním provedení tř.1
K návrhu dopravního značení bylo využito: TP 65 Zásady pro dopravní značení na pozemních komunikacích,

VYPRACOVAL:	Jaroslav Martynek	
KONTROLOVAL:	Bc. Lukáš Vonderka, MBA	

NÁZEV STAVBY: "Úprava ul. Volenská, Šenov + Obnova místní komunikace ul. Skrbeňská"	ČÍSLO ZAKÁZKY:	036/2026
	FORMÁT:	A3
	ÚČEL:	RDS
OBSAH: DOPRAVNĚ - INŽENÝRSKÁ OPATŘENÍ	ČÍSLO PŘÍLOHY:	01
	DATUM:	02/2026

ZLINMARK DZ s.r.o.
Luleč 311
683 03 Luleč
Mail.: zlinmark@zlinmark.cz
www.zlinmark.cz

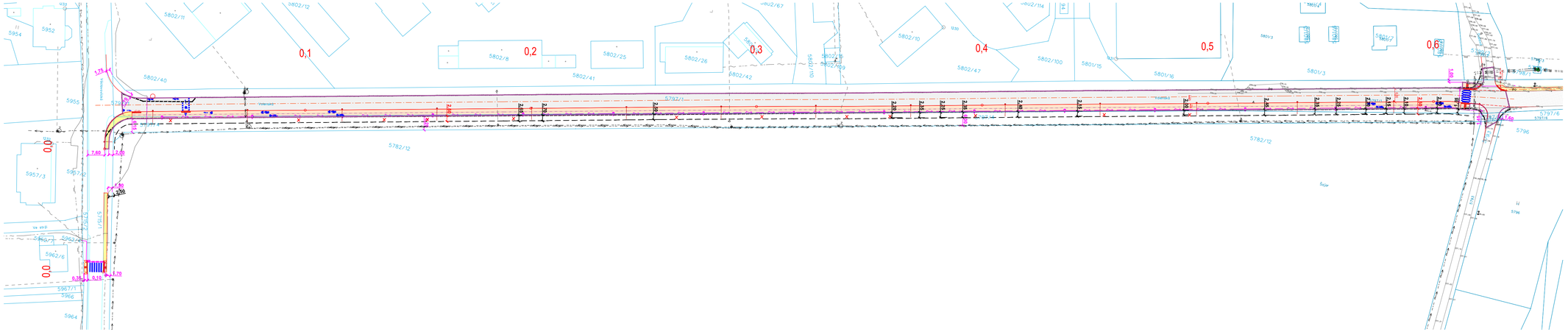

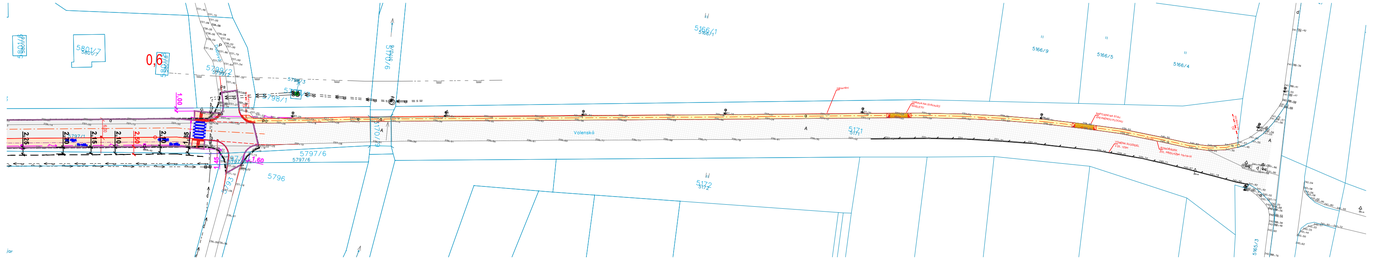

LEGENDA PLOCH

- ULICE VOLENSKÁ - ŽIVICE
- KOMUNIKACE PRO PĚŠÍ - DLAŽBA
- PŘEDLÁŽDĚNÍ STÁVAJÍCÍHO CHODNÍKU
- STEZKA PRO CHODCE A CYKLISTY SPOLEČNÁ - ŽIVICE ČERVENÁ
- OZELENĚNÍ
- KOMUNIKACE PRO PĚŠÍ - SJEZD - dlažba typ KOST, tl. 8 cm, šedá barva
- OPRAVA POVRCHU KOMUNIKACE
- RELIÉFNÍ BETONOVÁ DLAŽBA TL. 6 a 8 cm (VAROVNÉ PÁSY)

KATASTRÁLNÍ HRANICE

SLUČKOVÉ PARCELY

LEGENDA SÍTÍ :

NOVÝ STAV

- Navžená trasa VO - zemní kabel
- Navžená trasa VO - pod pojezd (protlak)
- Nový sloup chodníkového osvětlení
- Nový sloup přechodového osvětlení

S

POZNÁMKA :

INŽENÝRSKÉ SÍTĚ JSOU V SITUACI ZAKRESLENY POUZE ORIENTAČNĚ , DLE ZAMĚŘENÝCH VIDITELNÝCH ZNAKŮ V TERÉNU A PŘEDANÝCH PODKLADŮ SPRÁVCŮ SÍTÍ, DIGITÁLNÍ PODKLAD GIS . PŘED ZAHÁJENÍM ZEMNÍCH PRACÍ MUSÍ BÝT PROVEDENO JEJICH PŘESNÉ VYTÝČENÍ V TERÉNU.

Projektant	Ing. Dagmar HRAZDÍLKOVÁ	
Zodpovědný projektant	Ing. Dagmar HRAZDÍLKOVÁ	
Investor:	Město Šenov, Radniční náměstí 300, 739 34 Šenov	
STAVBA:	ÚPRAVA ULICE VOLENSKÁ, ŠENOV	
Objekt:		
NÁZEV VÝKRESU:	KATASTRÁLNÍ SITUACE STAVBY	
STUPEŇ:	DOKUMENTACE PRO SLOUČENÉ ŘÍZENÍ	

Ing. Dagmar Hrazdílková
Na Svobodě 3185/59, 723 00 Ostrava Martinov
Tel.: 774 834 723 E-mail: dasach@email.cz

Počet A4	4
Měřítko	1:1 000
Datum	05/2025
Zak. číslo	05-23
Číslo výkresu	C2

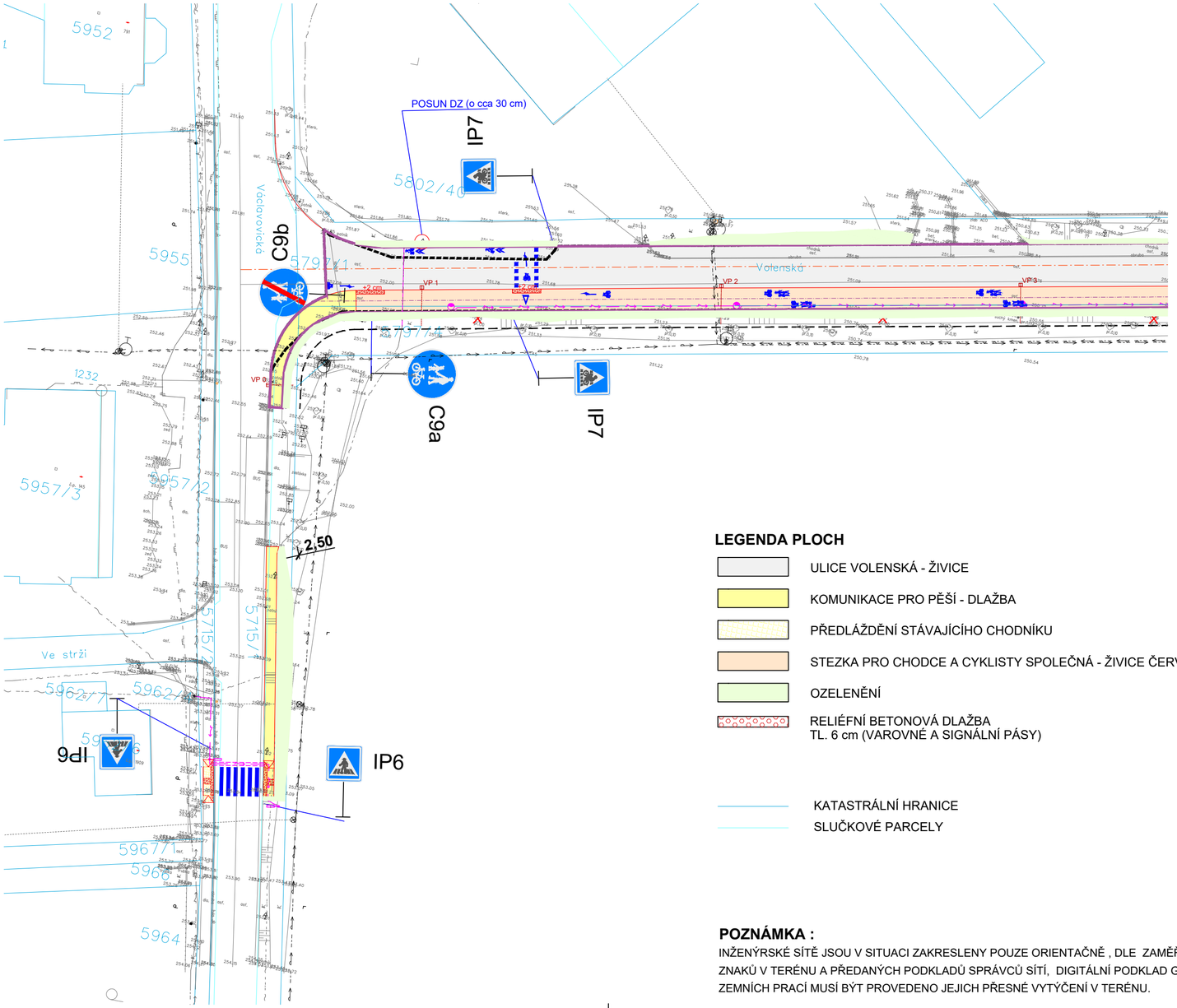

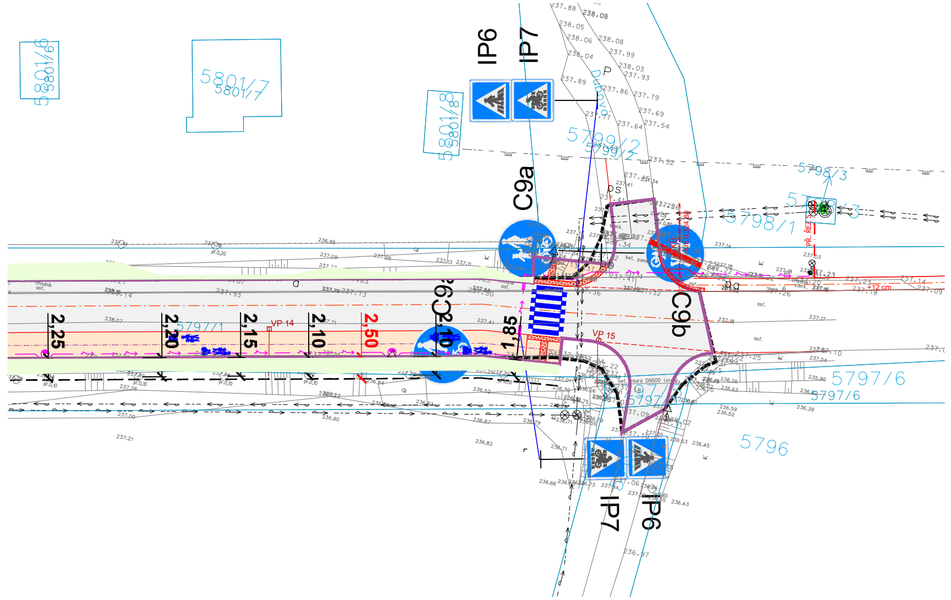

LEGENDA PLOCH

- ULICE VOLENSKÁ - ŽIVICE
- KOMUNIKACE PRO PĚŠÍ - DLAŽBA
- PŘEDLÁŽDĚNÍ STÁVAJÍCÍHO CHODNÍKU
- STEZKA PRO CHODCE A CYKLISTY SPOLEČNÁ - ŽIVICE ČERVENÁ
- OZELENĚNÍ
- RELIÉFNÍ BETONOVÁ DLAŽBA TL. 6 cm (VAROVNÉ A SIGNÁLNÍ PÁSY)

- KATASTRÁLNÍ HRANICE
- SLUČKOVÉ PARCELY

LEGENDA SÍTÍ :

STÁVAJÍCÍ STAV

- Vodovod
- Silové vedení NN nadzemní
- Sdělovací vedení CETIN - nadzemní
- Sdělovací vedení CETIN
- VTL GasNet
- STL GasNet

NOVÝ STAV

- Navžená trasa VO - zemní kabel
- Navžená trasa VO - pod pojezd (protlak)
- Nový sloup chodníkového osvětlení
- Nový sloup přechodového osvětlení

POZNÁMKA :

INŽENÝRSKÉ SÍTĚ JSOU V SITUACI ZAKRESLENY POUZE ORIENTAČNĚ , DLE ZAMĚŘENÝCH VIDITELNÝCH ZNAKŮ V TERÉNU A PŘEDANÝCH PODKLADŮ SPRÁVCŮ SÍTÍ, DIGITÁLNÍ PODKLAD GIS . PŘED ZAHÁJENÍM ZEMNÍCH PRACÍ MUSÍ BÝT PROVEDENO JEJICH PŘESNÉ VYTÝČENÍ V TERÉNU.

SOUŘADNICOVÝ SYSTÉM : JTSK

VÝŠKOVÝ SYSTÉM: BALT p.v.

Projektant	Ing. Dagmar HRAZDÍLKOVÁ	
Zodpovědný projektant	Ing. Dagmar HRAZDÍLKOVÁ	
Investor:	Město Šenov, Radniční náměstí 300, 739 34 Šenov	
STAVBA:	ÚPRAVA ULICE VOLENSKÁ, ŠENOV	
Objekt:	SO 01 ZPEVNĚNÉ PLOCHY	
NÁZEV VÝKRESU:	DOPRAVNÍ ZNAČENÍ	
STUPEŇ:	DOKUMENTACE PRO PROVÁDĚNÍ STAVBY	

Ing. Dagmar Hrazdílková
Na Svobodě 3185/59, 723 00 Ostrava Martinov
Tel.: 774 834 723 E-mail: dasach@email.cz

Počet A4	3
Měřítko	1:500
Datum	05/2025
Zak. číslo	05-23
Číslo výkresu	D01-07

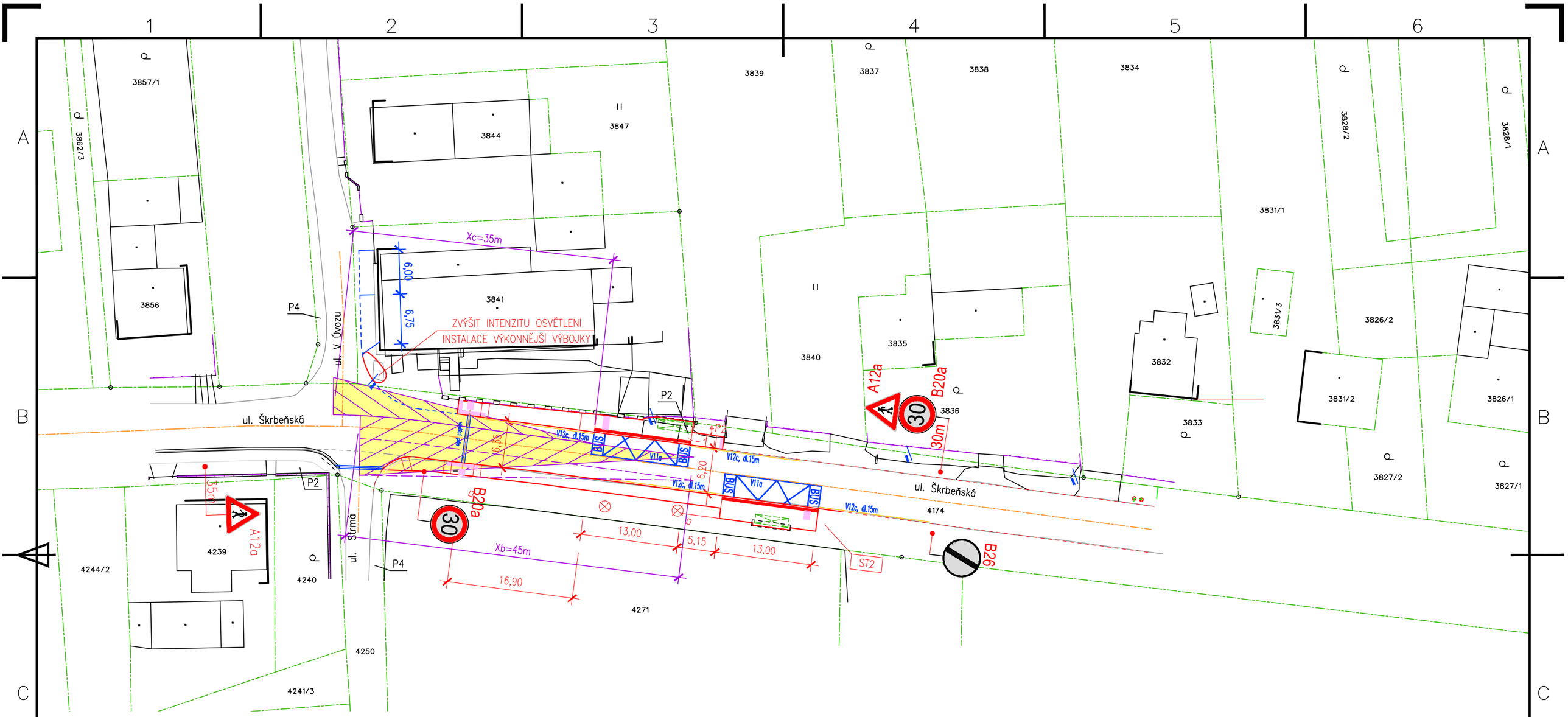

ROZHLED PŘI VÝJEZDU Z VEDLEJŠÍCH ULIC :

PLOCHA ROZHLEDOVÝCH TROJÚHELNÍKŮ

PLOCHA ROZHLEDOVÝCH TROJÚHELNÍKŮ PŘI OBJÍŽDĚNÍ AUTOBUSU

PLOCHA ROZHLEDOVÝCH TROJÚHELNÍKŮ URČENA DLE ČSN 73 6102, ed.2

Typ uspořádání křižovatky : A
Skupina pro určení rozhledu : 2 (nákladní auto, dl.10m)
Typ hlavní komunikace : a (dvoupruhá komunikace)
Rychlost na hlavní komunikaci: 30km/hod (ve směru na Šenov)

X_B = 45m Y_B = 8,5m dle tabulky 19
X_C = 35m Y_C = 5,0m dle tabulky 19

ZODPOVĚDNÝ PROJEKTANT	VYPRACOVAL
ING.OSTRUŠKA	ING.OSTRUŠKA

INVESTOR: MĚSTO ŠENOV, RADNIČNÍ NÁMĚSTÍ č.p. 300, PSČ 739 34

OKRES: OSTRAVA–MĚSTO | OBEC: ŠENOV | KATASTR: ŠENOV u OSTRAVY

STAVBA:
Autobusové zastávky Šenov–Horizont

ČÁST:

VÝKRES:
C.4 ROZHLEDY PŘI VÝJEZDU NA ul.ŠKRBEŇSKÁ

Ing. Stanislav Ostruška
PROJEKTOVÁ A INŽENÝRSKÁ ČINNOST VE VÝSTAVBĚ
739 14 OSTRAVICE č.p. 770
MOBIL: 777 046 586
IČO: 689 09 420

FORMÁT	2 A4
DATUM	02/2025
STUPEŇ	DUR/DSP
ČÍSLO ZAK.	23–599
MĚŘÍTKO	1:500

ČÍSLO VÝKRESU: 23599–ST–C.4